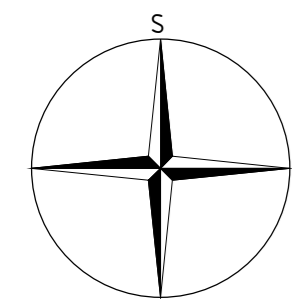
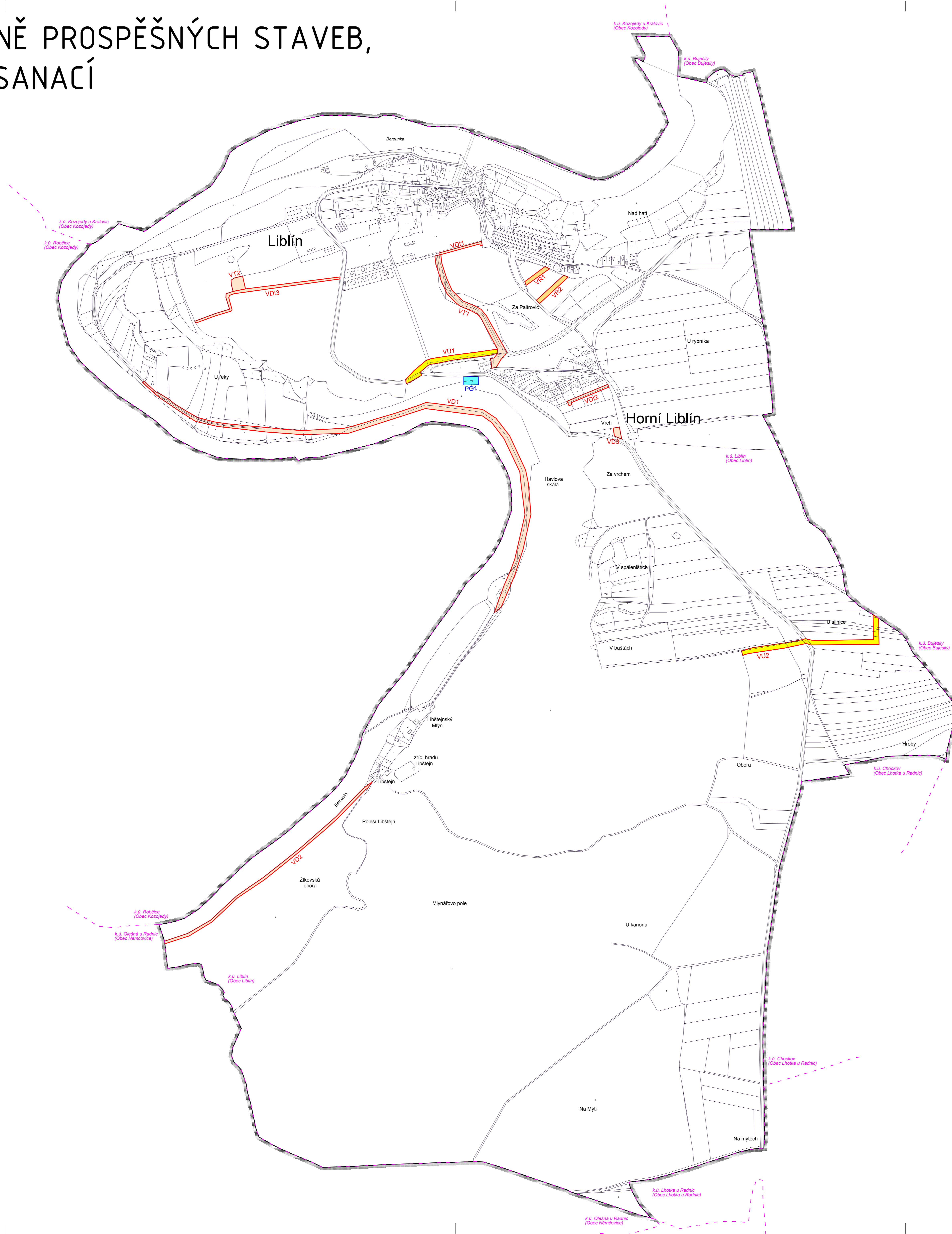


VÝKRES VEŘEJNĚ PROSPĚŠNÝCH STAVEB, OPATŘENÍ A ASANACÍ

1 : 5 000



ÚZEMNÍ PLÁN LIBLÍN



VEŘEJNĚ PROSPĚŠNÉ STAVBY

Občanské vybavení veřejné infrastruktury
PO1 Plocha občanského vybavení (OV-N)

Dopravní a technická infrastruktura

VD1 Plocha pro komunikaci, chodníky a inženýrské sítě (DSm-N 1)
VD2 Plocha pro komunikaci, chodníky a inženýrské sítě (DSm-N 2)
VD3 Plocha pro komunikaci a inženýrské sítě (DSu-N 1)

Dopravní infrastruktura

VD1 Cyklostezka podél řeky Berounky vč. všech souvisejících staveb (K.DI.1)
VD2 Cyklostezka podél řeky Berounky vč. všech souvisejících staveb (K.DI.2)
VD3 Parkoviště pro stezku na Havlovu skálu vč. všech souvisejících staveb (DSm-N 3)

Technická infrastruktura

VT1 Kanalizační a vodovodní přívaděč do sídla Horní Liblín vč. všech souvisejících staveb (K.TI.1)
VT2 Plocha pro zřízení vrtů k jímání vody a vodojemu vč. všech souvisejících staveb (TI-N)

VEŘEJNĚ PROSPĚŠNÁ OPATŘENÍ

Opatření ke zvyšování retenčních schopností území

VR1 Plochy smíšené nezastavěného území - přírodní (NSp-N)
VR2 Plochy smíšené nezastavěného území - přírodní (NSp-N)

Opatření k podpoře nefunkčních prvků ÚSES

VU1 Lokální biokoridor LBK 1 - nefunkční část
VU2 Lokální biokoridor LBK 2 - nefunkční část

LEGENDA

- hranice řešeného území
- hranice katastrálního území
- hranice parcel

PLOCHY A KORIDORY S MOŽNOSTÍ VYVLASTNĚNÍ

VEŘEJNĚ PROSPĚŠNÉ STAVBY

- VDI1 dopravní a technická infrastruktura, označení plochy
- VD1 dopravní infrastruktura, označení plochy/koridoru
- VT1 technická infrastruktura, označení plochy/koridoru

VEŘEJNĚ PROSPĚŠNÁ OPATŘENÍ

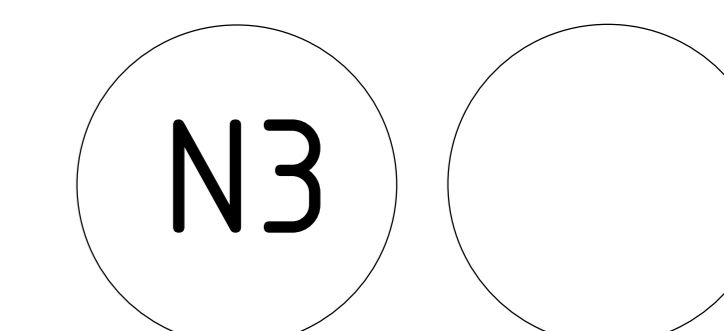
- VR1 opatření ke zvyšování retenčních schopností území, označení plochy
- VU1 opatření k podpoře nefunkčních prvků ÚSES, označení plochy

PLOCHY S MOŽNOSTÍ UPLATNĚNÍ PŘEDKUPNÍHO PRÁVA

VEŘEJNĚ PROSPĚŠNÉ STAVBY

- PO1 občanské vybavení veřejné infrastruktury, označení plochy

ZÁZNAM O ÚČINNOSTI	
Označení správního orgánu, který územní plán vydal:	Zastupitelstvo obce Liblín, dne 8. 10. 2019, pod č. usn. 74/2019
Datum nabytí účinnosti územního plánu:	24. 10. 2019
Oprávněná úřední osoba pořizovatele:	
Jméno a příjmení:	Ing. Radka Janová
Funkce:	vedoucí stavebního odboru, Městský úřad Rokycany
Podpis a otisk úředního razítka:	



PARÉ	ÚZEMNÍ PLÁN LIBLÍN
	VÝKRES VEŘEJ. PROSP. STAVEB, OPATŘENÍ A ASANACÍ
	Polizovatel: MěÚ Rokycany, stavební odbor
	Schvalující orgán: Zastupitelstvo městyse Liblín
	Zpracovatel: Design M.A.A.T., s. r. o., IČO: 281 47 588
	Zodpov. projektant: Ing. arch. Martin Jirovský, Ph.D., MBA, DIS., ĚKA 03 311
	Datum: říjen 2019 Fáze: Ústupis M 1 : 5 000