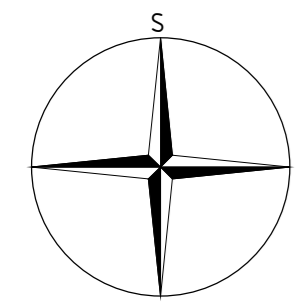
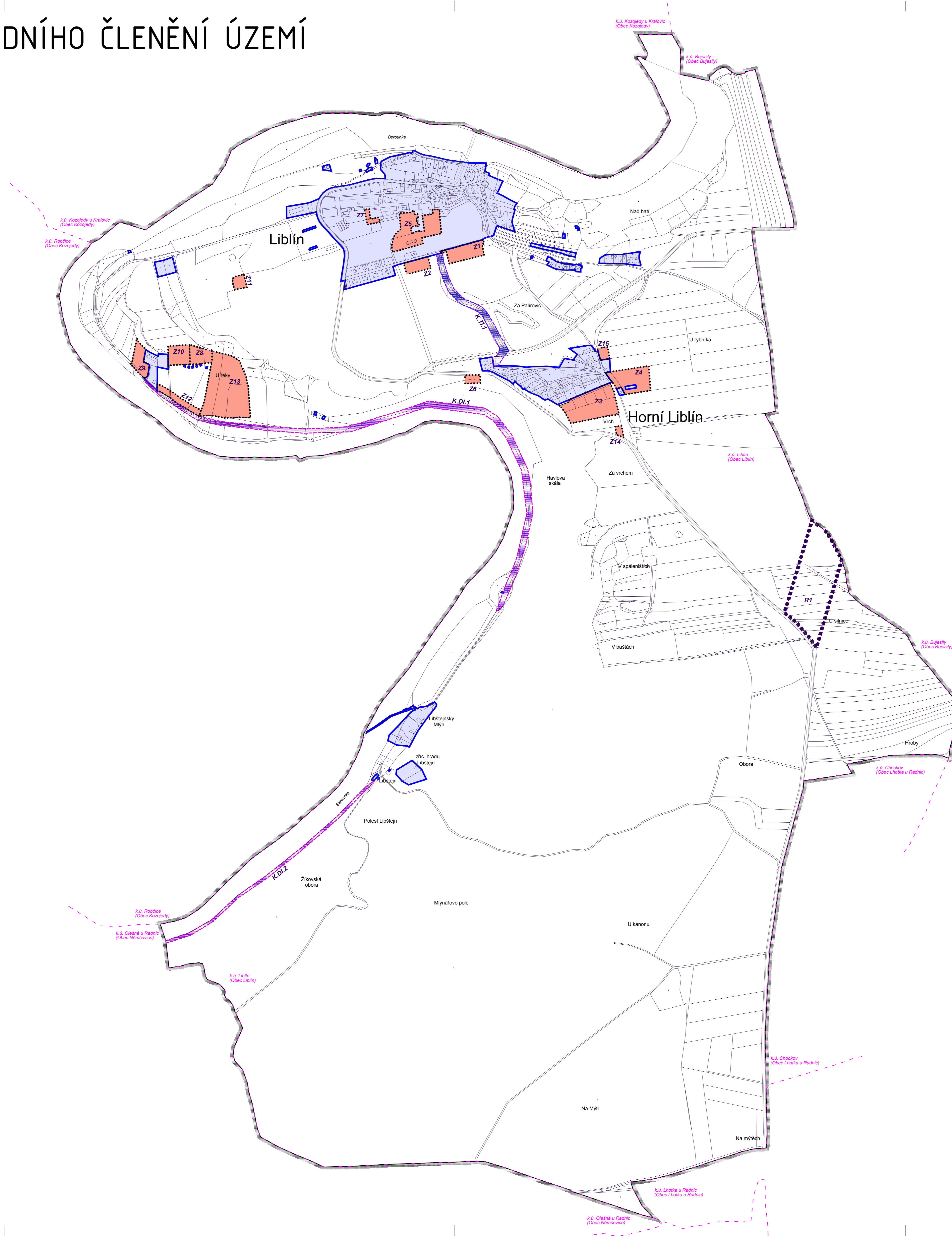


VÝKRES ZÁKLADNÍHO ČLENĚNÍ ÚZEMÍ

1 : 5 000



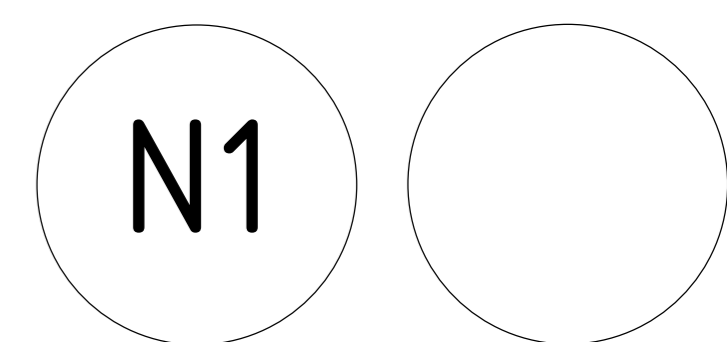
ÚZEMNÍ PLÁN LIBLÍN



LEGENDA

- hranice řešeného území
- hranice katastrálního území
- hranice parcel
- zastavěné území vymezené ke dni 1. 1. 2019
- Z1 zastavitelné plochy, označení plochy
- R1 koridory území rezervy, označení rezervy
- K.DI.1 koridory dopravní infrastruktury, označení koridoru
- K.TI.1 koridory technické infrastruktury, označení koridoru

ZÁZNAM O ÚČINNOSTI	
Označení správního orgánu, který územní plán vydal:	Zastupitelstvo obce Liblín, dne 8. 10. 2019, pod č. usn. 74/2019
Datum nabytí účinnosti územního plánu:	24. 10. 2019
Oprávněná úřední osoba pořizovatele:	
Jméno a příjmení:	Ing. Radka Janová
Funkce:	vedoucí stavebního odboru, Městský úřad Rokycany
Podpis a otisk úředního razítka:	



PARÉ	ÚZEMNÍ PLÁN LIBLÍN
	VÝKRES ZÁKLADNÍHO ČLENĚNÍ ÚZEMÍ
Polizovatel:	MěÚ Rokycany, stavební odbor
Schvalující orgán:	Zastupitelstvo městyse Liblín
Zpracovatel:	Design M.A.A.T., s. r. o., IČO: 281 47 588
Zodpov. projektant:	Ing. arch. Martin Jirovský, Ph.D., MBA, DIS., ĚKA 03 311
Datum: říjen 2019	Fáze: Ústupis
	M 1 : 5 000