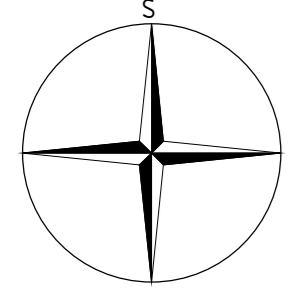
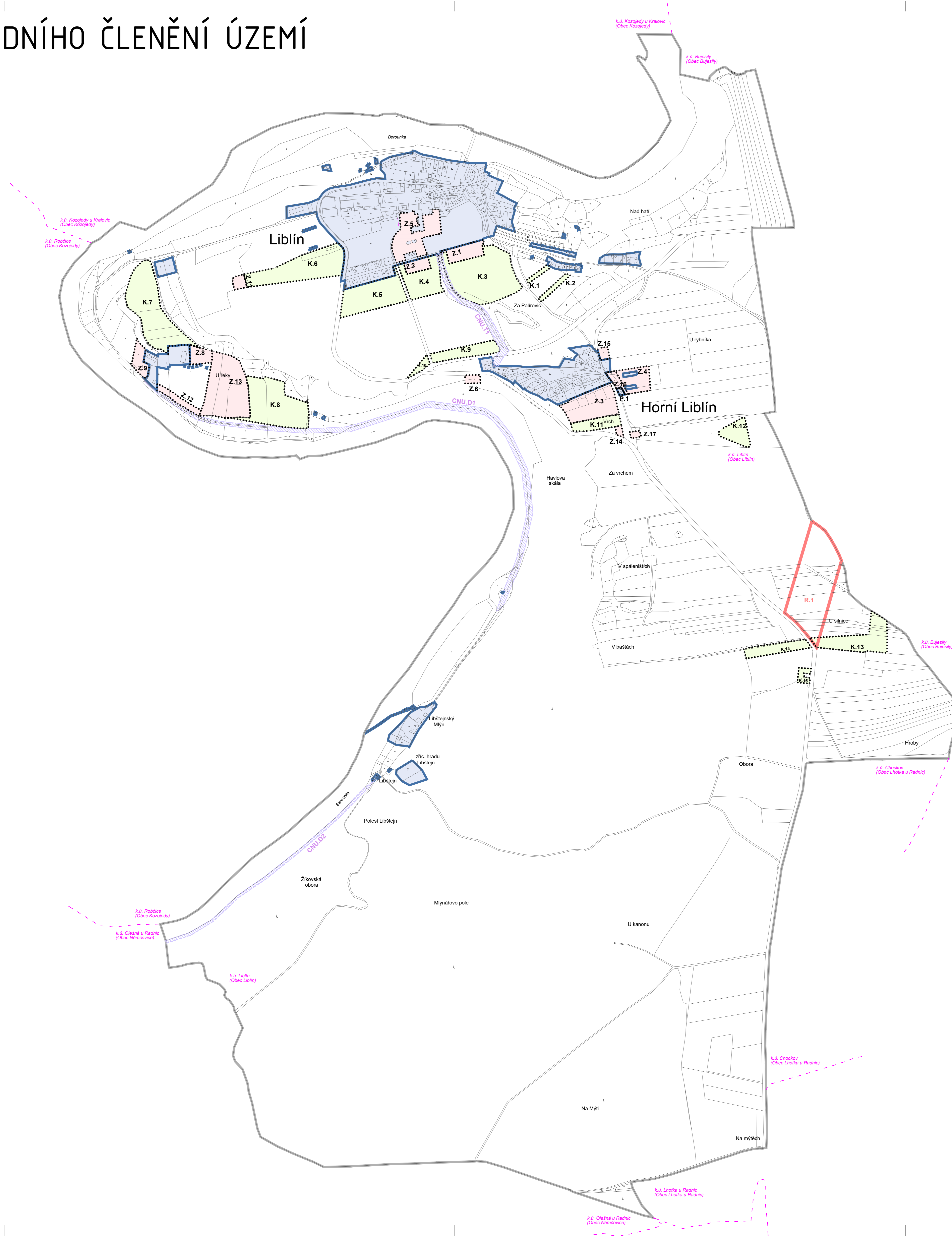


# VÝKRES ZÁKLADNÍHO ČLENĚNÍ ÚZEMÍ

1 : 5 000



## ÚPLNÉ ZNĚNÍ ÚZEMNÍHO PLÁNU LIBLÍN po vydání změny. č 1

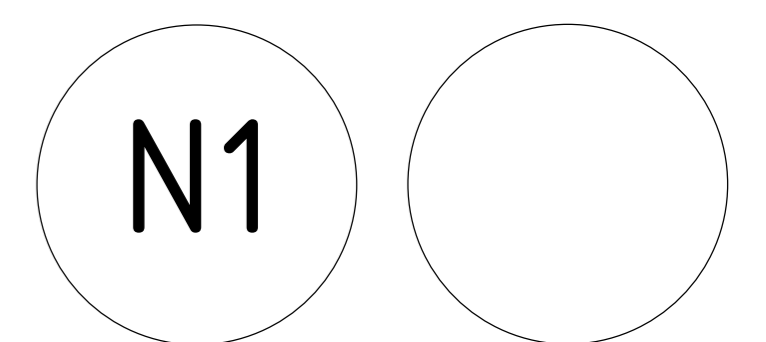


### LEGENDA

- hranice řešeného území
- hranice katastrálního území
- hranice parcel
- zastavěné území vymezené ke dni 1. 5. 2023
- zastavitelné plochy
- plochy přestavby
- plochy změn v krajině
- plochy územní rezervy

ZÁZNAM O ÚČINNOSTI	
Označení správního orgánu, který změnu územního plánu vydal:	Zastupitelstvo obce Liblín
Datum nabytí účinnosti změny územního plánu:	23. 2. 2024
Oprávněná úřední osoba pořizovatele:	
Jméno a příjmení:	Ing. Radka Janová
Funkce:	vedoucí stavebního odboru, Městský úřad Rokycany

Podpis a otisk úředního razítka:



PARÉ	ÚPLNÉ ZNĚNÍ PO VYDÁNÍ ZMĚNY Č. 1
	VÝKRES ZÁKLADNÍHO ČLENĚNÍ ÚZEMÍ
Pořizovatel	MěÚ Rokycany, stavební odbor
Schvalující orgán	Zastupitelstvo městyse Liblín
Zpracovatel	Atelier M.A.A.T., s. r. o., IČ: 281 45 968
Zodpov. projektant	Ing. arch. Martin Jirovský, Ph.D., MBA, DIS., ČKA 03 311
Datum: únor 2024	Fáze: Úplné znění po vydání změny č. 1   M 1 : 5 000